










# Legende

## Windenergieanlage

 geplante Windenergieanlage (WEA)

-  Aufschüttungen und Ablagerungen
-  Freiraumbereiche für zweckgebundene Nutzung, allgemein
-  Grundwasser- und Gewässerschutz
-  Regionale Grünzüge
-  Schutz der Landschaft und landschaftsorientierte Erholung
-  Schutz der Natur
-  Sicherung und Abbau oberflächennaher Bodenschätze
-  Windenergiebereiche
-  Überschwemmungsbereiche

## Vestas V150 - 169m

Standort WEA 1	x: 455379	y: 5675350
Standort WEA 2	x: 456335	y: 5675226
Standort WEA 3	x: 456791	y: 5675438

Bauherr: **Grünwerke GmbH**  
Anschrift: 40233 Düsseldorf, Höhenweg 100  
Tel.: 0211-8218088  
eMail: [info@gruenwerke.de](mailto:info@gruenwerke.de)



Planung: **Plankon** Dipl.-Ing. Roman Wagner vom Berg  
Anschrift: 26121 Oldenburg, Blumenstraße 26  
Tel.: 0441-39034-0  
eMail: [info@plankon.de](mailto:info@plankon.de)



**PLANKON**

## Windpark Nonnenberg

BImSchG-Antrag

Errichtung und Betrieb von 3 Windenergieanlagen  
Vestas V150 - 169m

Auszug aus dem Regionalplan

## Genehmigungsplanung

15.11.2025

Plan-Nummer: 3	Maßstab: 1 : 25.000	gezeichnet: RA
Plan-Index: -	Blattgröße: DIN A3	geprüft: IS
Kartengrundlage:	Regionalplan Arnsberg	
Quelle:	<a href="https://www.wms.nrw.de/wms/wms_nw_regionalplan?version=1.3.0">https://www.wms.nrw.de/wms/wms_nw_regionalplan?version=1.3.0</a>	